



PIANIFICAZIONE ATTUATIVA DELLE  
PRESCRIZIONI ESECUTIVE DEL P.R.G.  
(art.2, L.R. 27 Dicembre 1978 N°74 e art.3, L.R. 30 Aprile 1991 N°19)  
E DELLA "RISTRUTTURAZIONE URBANISTICA"

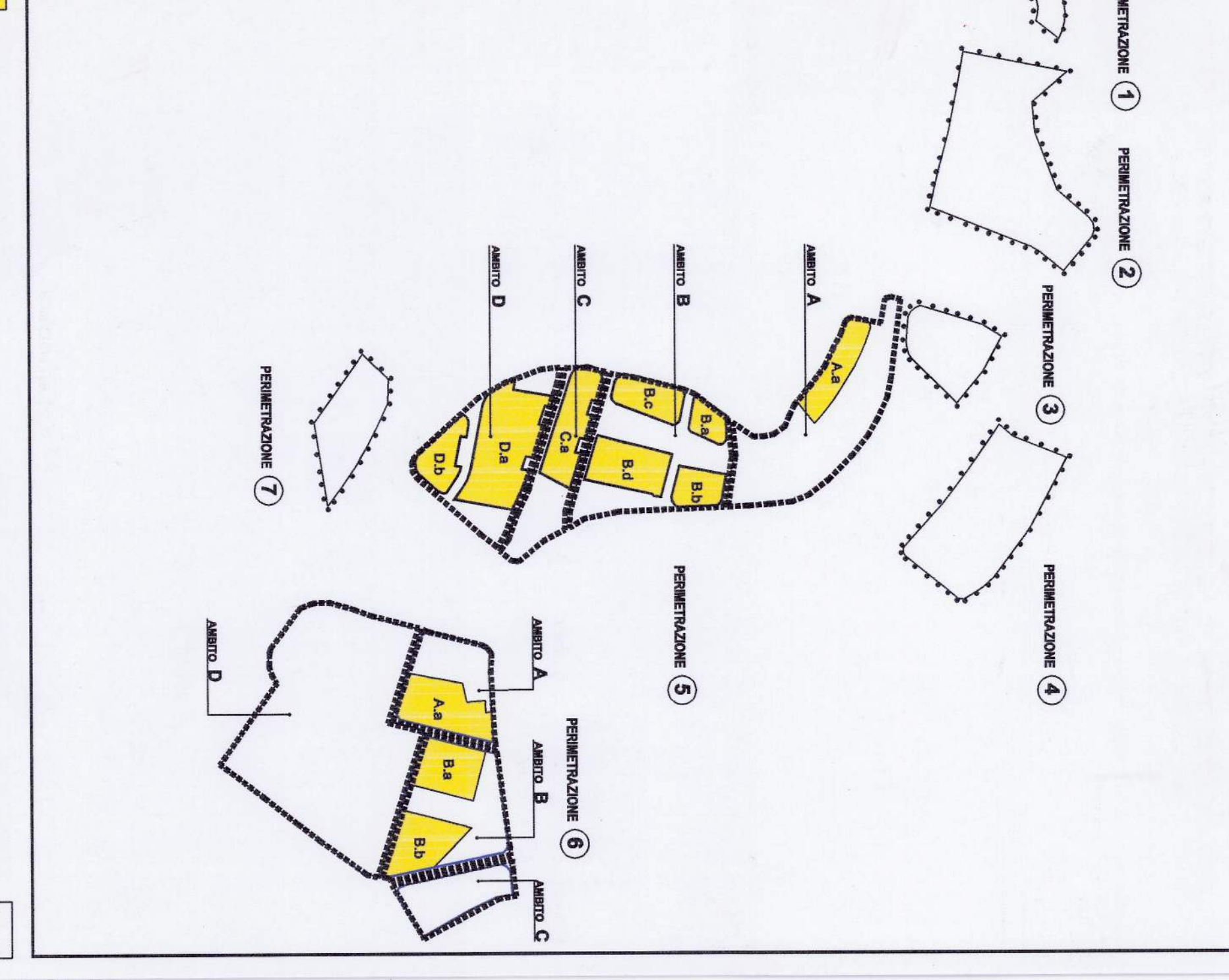
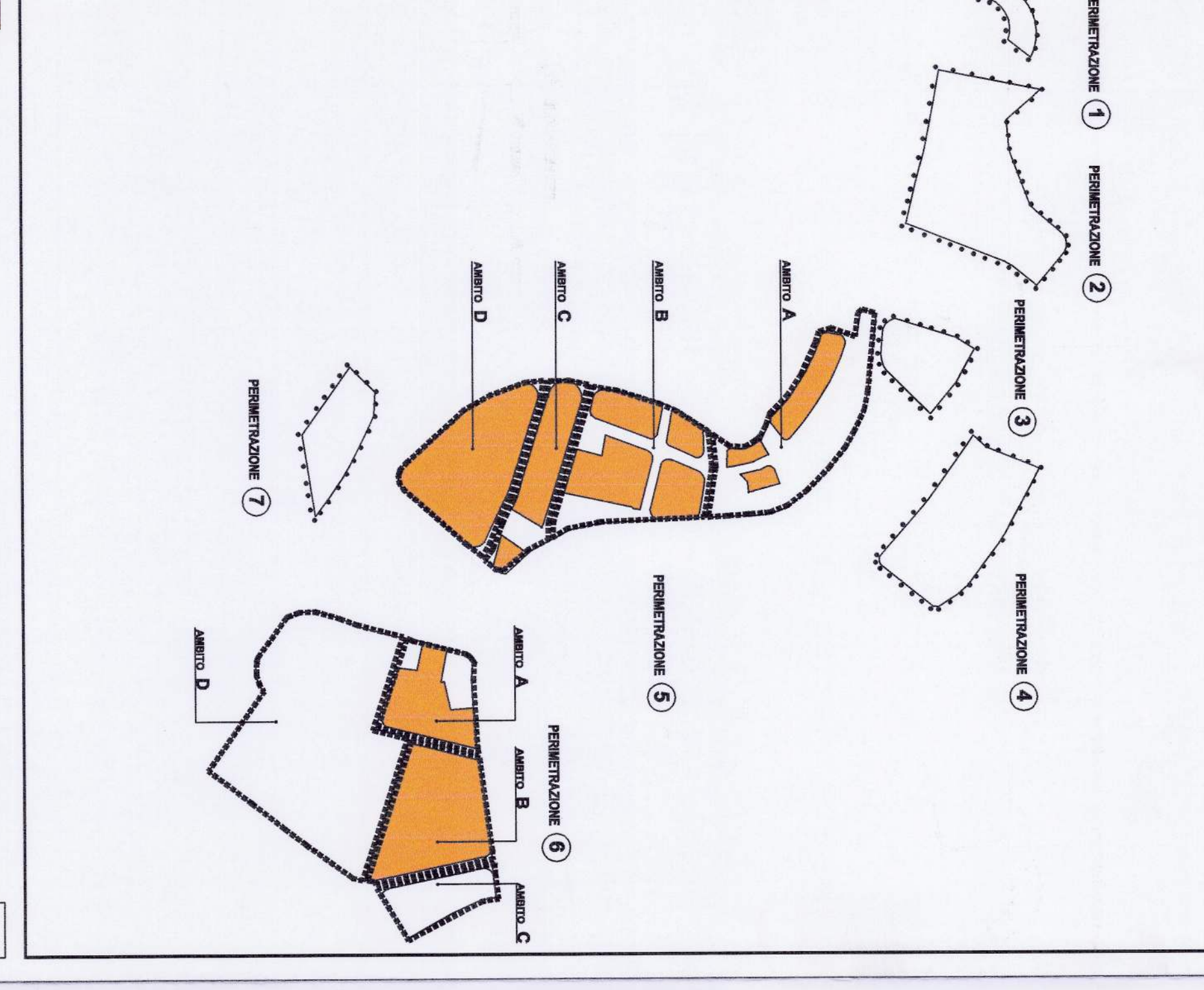
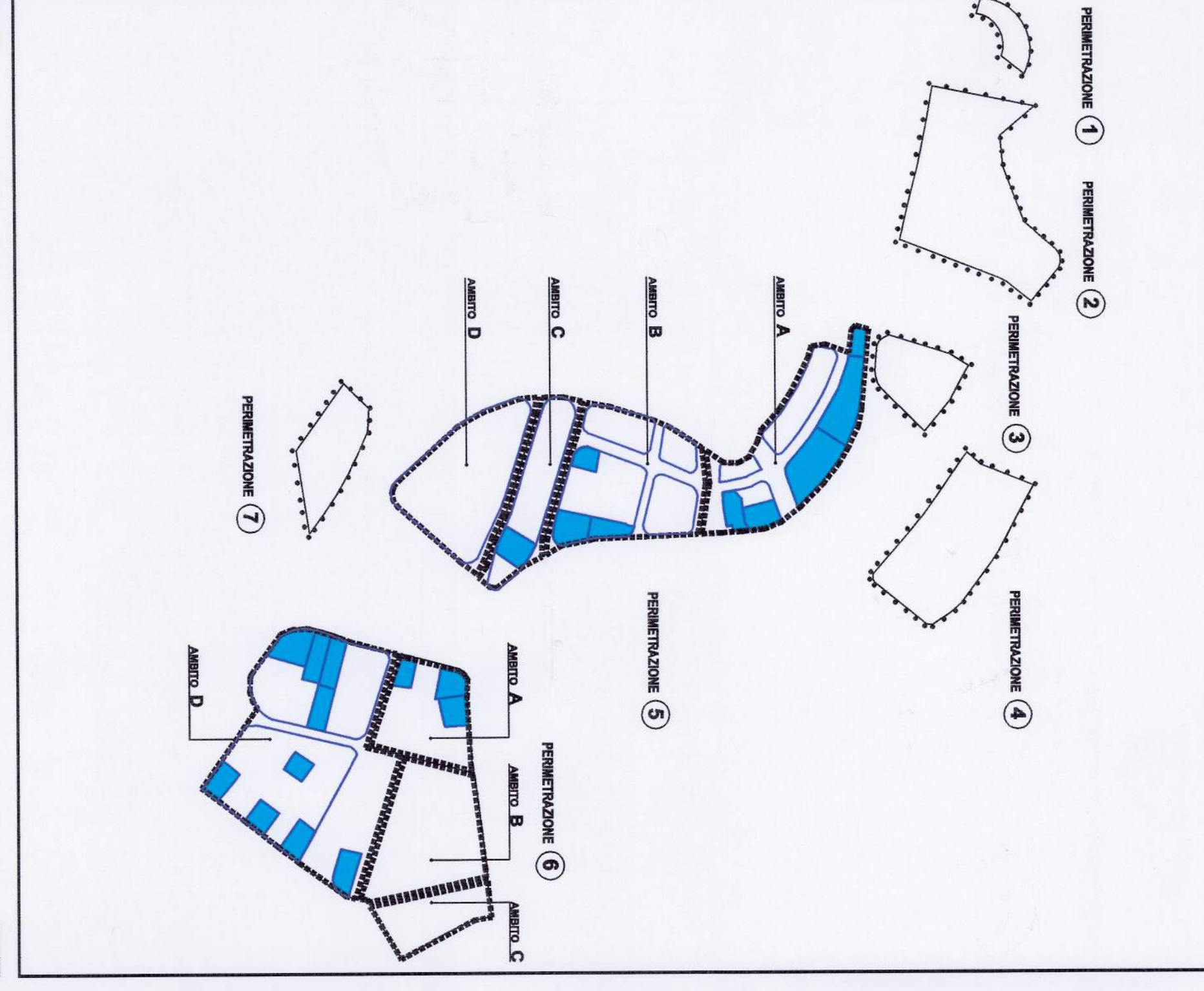
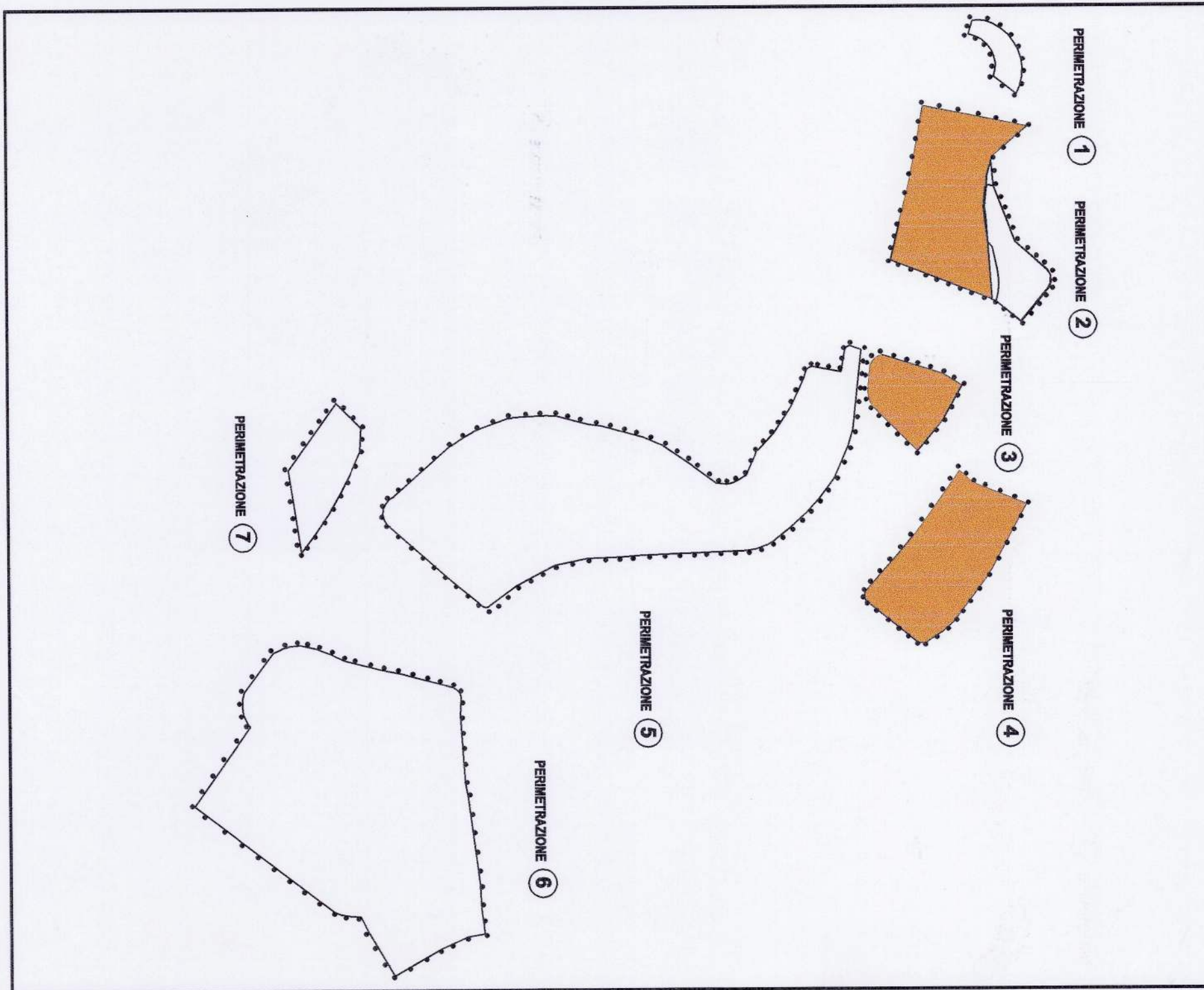
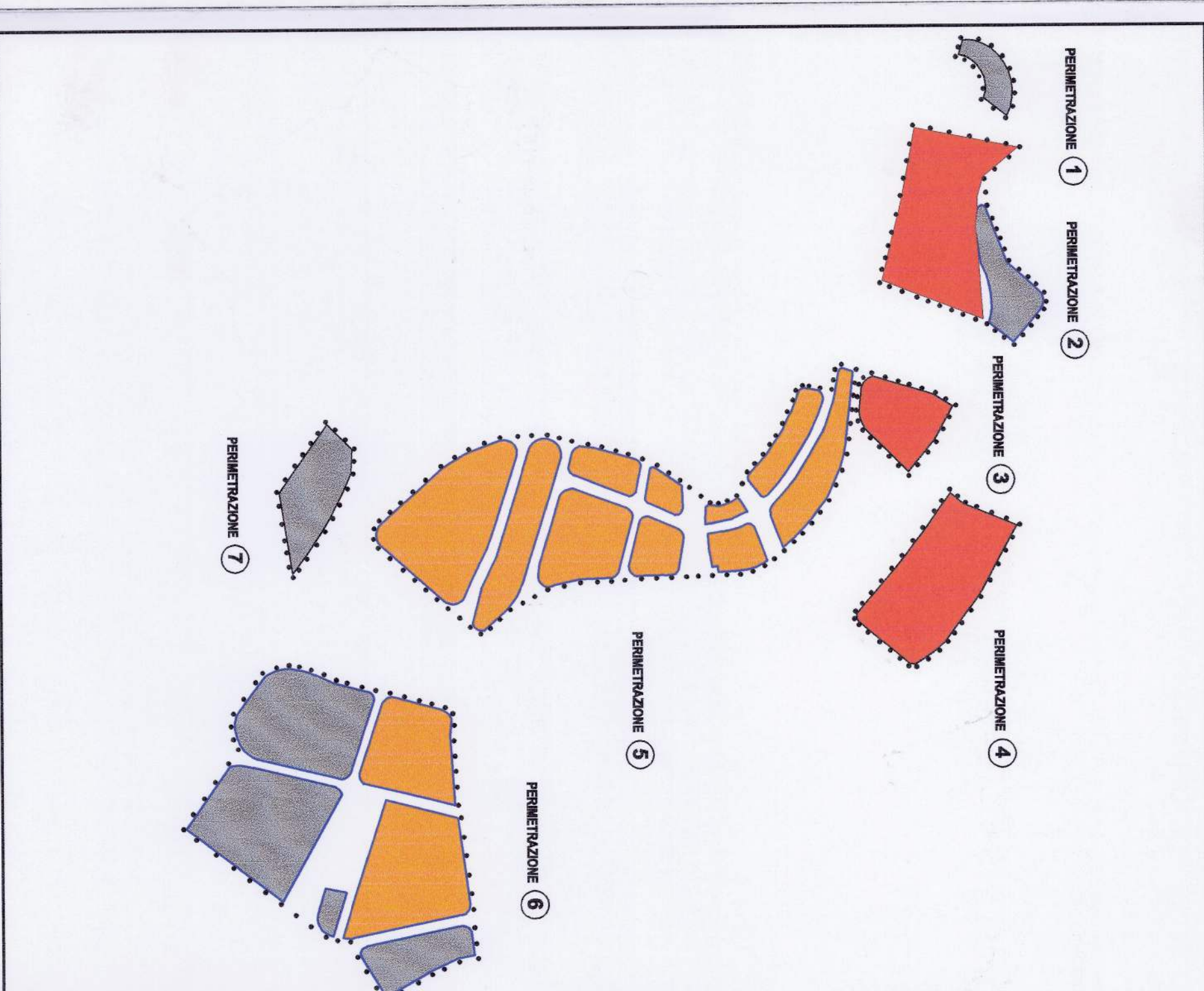
COLLABORAZIONE  
ARCHITETTI: VINCENZO SAVIGNANO, MARIA TERESA ELISA VAZZELLI, ALESSIA GAVAZZI  
ALL'ARCH. RESPONSABILE: MIRIAM, STEFANIA NICCOLOSI, ANNA VAZZELLI

ALLEGATO ALLA  
DELIBERAZIONE DEL  
COMMISSARIO AD ACTA  
N. 48 del 30.011.2003

REGIONE SICILIANA  
UFFICIO DEL GENIO CIVILE DI PALERMO  
Visto ai sensi dell'art. 19 della Legge n. 46 del 28.2.1997  
n. 64 con la prescrizione di cui alla par. di par.  
n. 64 del 30.011.2003

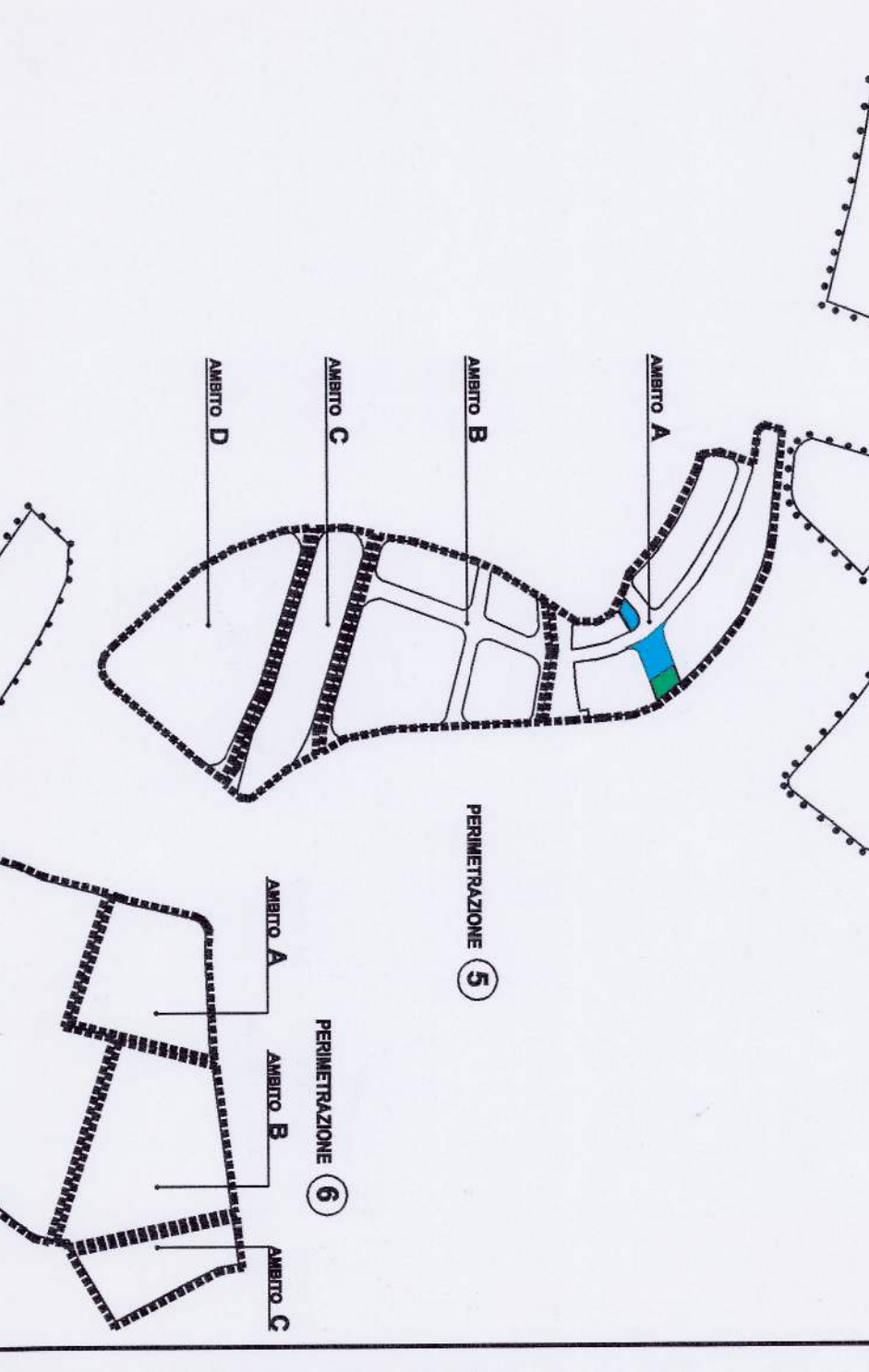
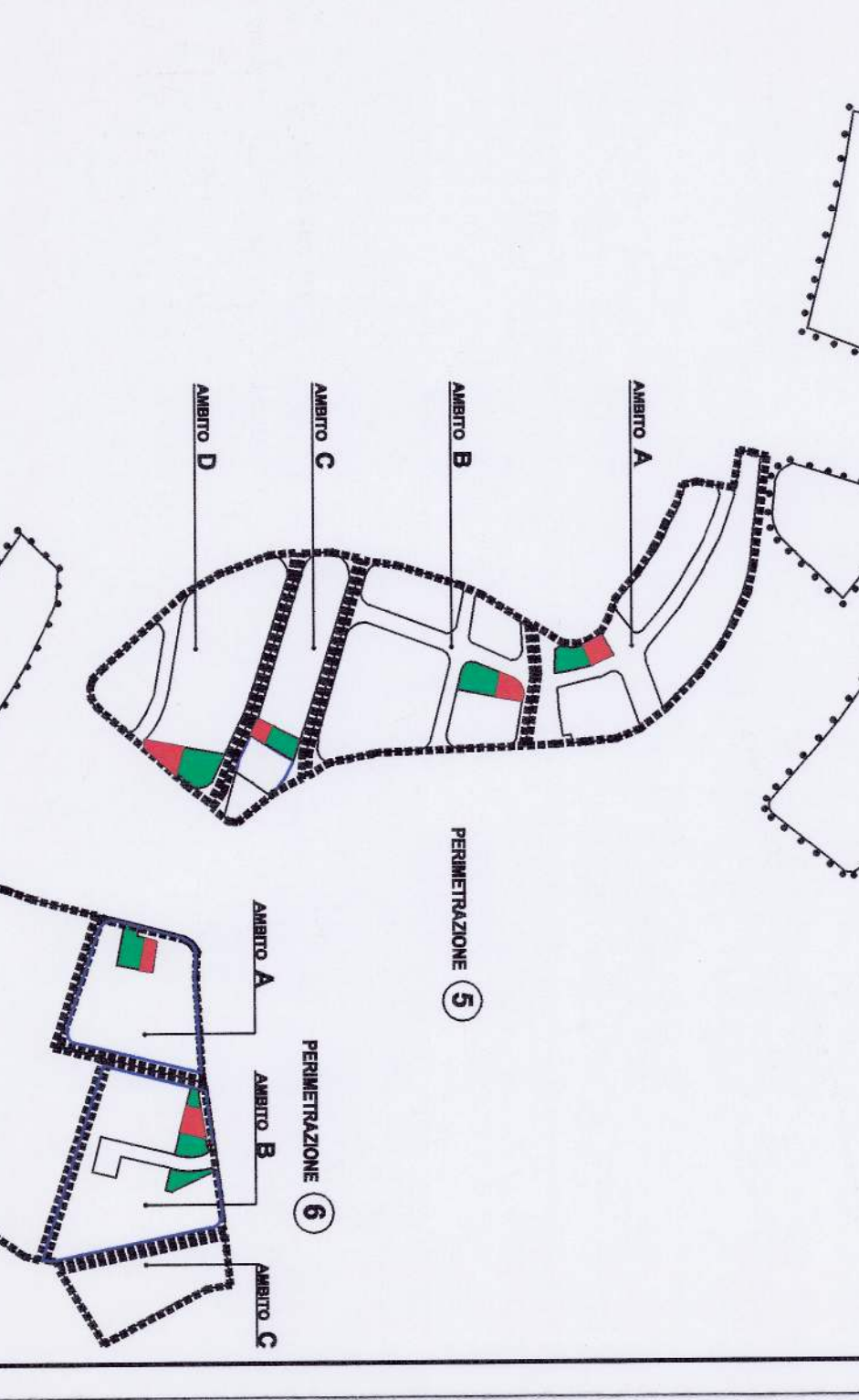
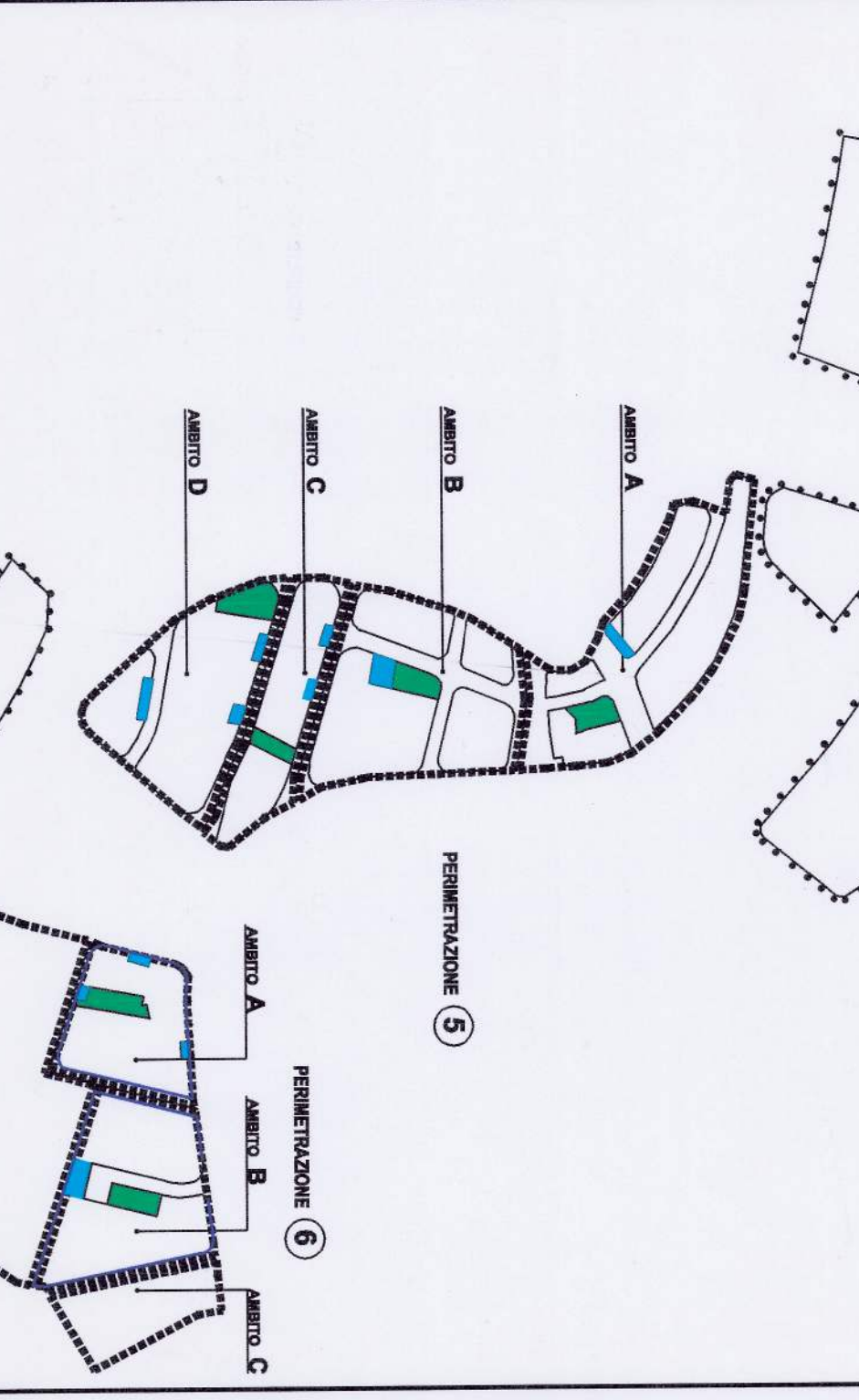
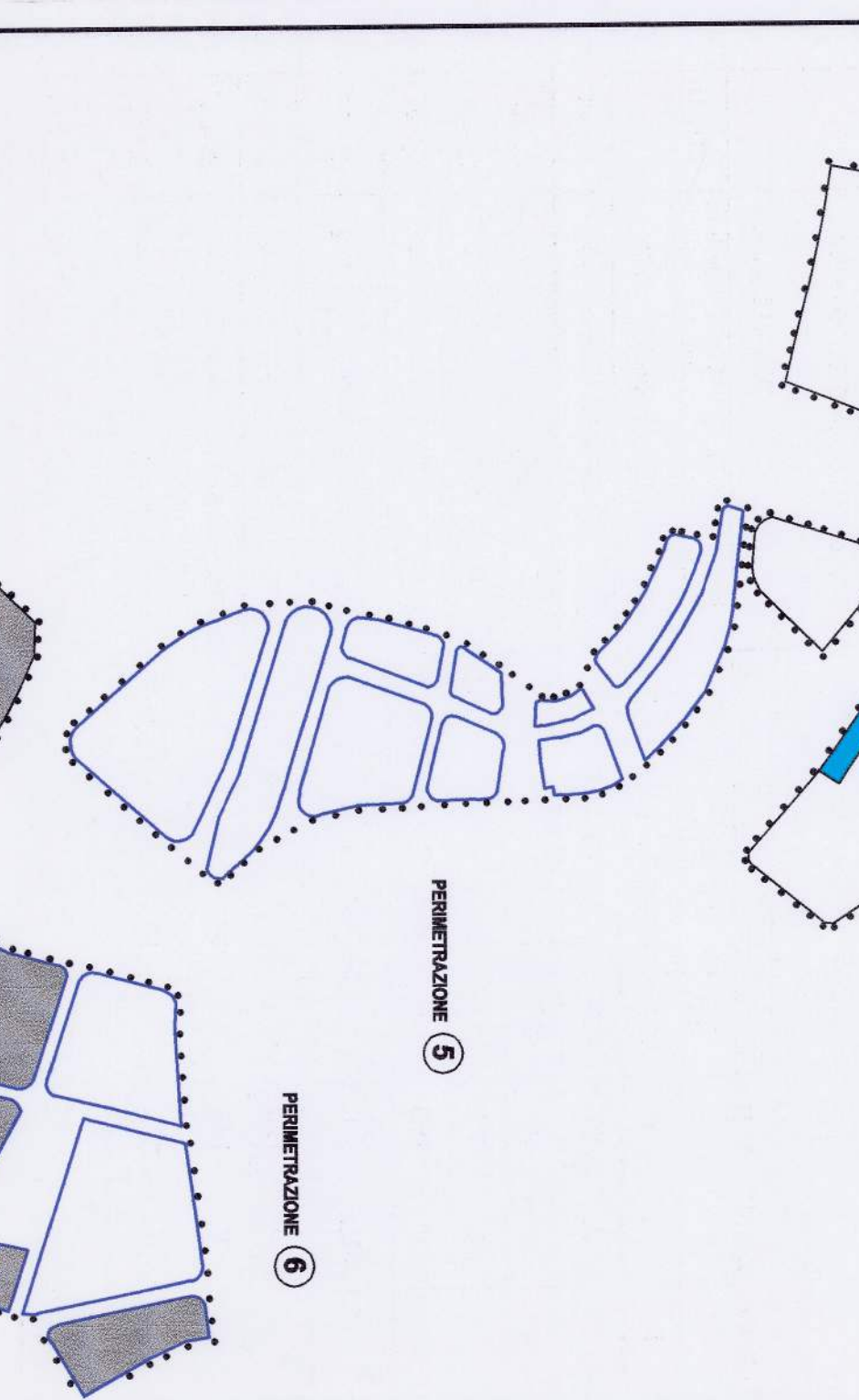
OGGETTO  
ATTRIBUZIONE DELLE QUALITÀ URBANISTICHE  
ALLE AREE SOGGETTE A P.P.E.E. A RISTRUTTURAZIONE URBANISTICA  
- SUDDIVISIONE IN AMBIENTI E LOTTI

EMISSIONE  
2.1.04.2001  
SCATOLAZIONE  
12



|                |        | QUANTITÀ DEL DATO             |                           |                           | SPECIFICITÀ DEL DATO      |                                 |                    | IPOTETICO INCREMENTO        |    |  |  |
|----------------|--------|-------------------------------|---------------------------|---------------------------|---------------------------|---------------------------------|--------------------|-----------------------------|----|--|--|
| Permettibilità | Ambito | Volume Urbanistico (Convenzi) | Abit. in % del Territorio | Dest. d'uso non Residenz. | Dest. d'uso non Residenz. | Abitanti Considerati (501 A.C.) | Incremento ed 2011 | Totale Abitanti Considerati |    |  |  |
|                |        |                               |                           |                           |                           |                                 |                    | N°                          | N° |  |  |
|                |        | MC.                           | N°                        | N°                        | MC.                       | N°                              | 50%                | N°                          | N° |  |  |
| 5              | A      | 12.434                        | 104                       | 7                         | 1                         | 21                              | 11                 | 32                          |    |  |  |
| 5              | B      | 1.325                         | 36                        | 5                         | ---                       | 15                              | 8                  | 23                          |    |  |  |
| 5              | C      | 1.821                         | 15                        | 2                         | ---                       | 6                               | 3                  | 9                           |    |  |  |
| 5              | D      | ---                           | ---                       | ---                       | ---                       | ---                             | ---                | ---                         |    |  |  |
| TOT. PARZ.     |        | 18.580                        | 155                       | 14                        | ---                       | 42                              | 22                 | 64                          |    |  |  |
| 6              | A      | 1.455                         | 12                        | 8                         | ---                       | 24                              | 12                 | 36                          |    |  |  |
| 6              | B      | ---                           | ---                       | ---                       | ---                       | ---                             | ---                | ---                         |    |  |  |
| TOT. PARZ.     |        | 1.455                         | 12                        | 8                         | ---                       | 24                              | 12                 | 36                          |    |  |  |
|                |        |                               |                           |                           |                           |                                 |                    |                             |    |  |  |
| TOT. GEN.      |        | 20.035                        | 167                       | 22                        | ---                       | 66                              | 34                 | 100                         |    |  |  |

| SPAZI D'URB. PRIMARIA |      |                         |              |               |            |               |            |                         |       | SPAZI D'URB. SECONDARIA |            |            |            |              |            |            |  |  |  |
|-----------------------|------|-------------------------|--------------|---------------|------------|---------------|------------|-------------------------|-------|-------------------------|------------|------------|------------|--------------|------------|------------|--|--|--|
| PERIM. AMBITI ABIT.   |      | DEI P.R.P. delle PP.EE. |              |               |            |               |            | DEI P.R.P. delle PP.EE. |       |                         |            |            |            | DEI N.P.R.G. |            | TOTALI     |  |  |  |
| N°                    | N°   | V.P. ABIT.              | P.R.P. ABIT. | Vedib. P.R.G. | MO. P.R.G. | Vedib. P.R.G. | MO. P.R.G. | V.P. Com.               | ABIT. | MO. P.R.G.              | MO. P.R.G. | MO. P.R.G. | MO. P.R.G. | MO. P.R.G.   | MO. P.R.G. | MO. P.R.G. |  |  |  |
| 5                     |      |                         |              |               |            |               |            |                         |       |                         |            |            |            |              |            |            |  |  |  |
| A                     | 97   | 620                     | 175          | ---           | 1.654**    | 260           | 390        | 294                     | 772   | 4.165                   | ---        | ---        | ---        | ---          | ---        | ---        |  |  |  |
| B                     | 185  | 620                     | 330          | ---           | 4.321      | 295           | 555        | ---                     | ---   | 6.121                   | ---        | ---        | ---        | ---          | ---        | ---        |  |  |  |
| C                     | 93   | 405                     | 180          | ---           | 2.286      | 155           | 335        | ---                     | ---   | 3.361                   | ---        | ---        | ---        | ---          | ---        | ---        |  |  |  |
| D                     | 195  | 935                     | 420          | 1.155         | 1.163      | 380           | 715        | ---                     | ---   | 4.768                   | ---        | ---        | ---        | ---          | ---        | ---        |  |  |  |
| TOT. PARZ.            | 570  | 2.590                   | 1.105        | 1.155         | 9.406      | 1.090         | 1.995      | 294                     | 772   | 18.415                  | ---        | ---        | ---        | ---          | ---        | ---        |  |  |  |
| 6                     |      |                         |              |               |            |               |            |                         |       |                         |            |            |            |              |            |            |  |  |  |
| A                     | 120  | 670                     | 210          | ---           | 1.735      | 195           | 460        | ---                     | ---   | 3.270                   | ---        | ---        | ---        | ---          | ---        | ---        |  |  |  |
| B                     | 183  | 585                     | 375          | 1.180         | 362        | 295           | 665        | ---                     | ---   | 3.462                   | ---        | ---        | ---        | ---          | ---        | ---        |  |  |  |
| TOT. PARZ.            | 303  | 1.255                   | 585          | 1.180         | 2.097      | 490           | 1.125      | ---                     | ---   | 6.732                   | ---        | ---        | ---        | ---          | ---        | ---        |  |  |  |
| TOTALE                | 873* | 3.835                   | 1.690        | 2.335         | 11.503     | 1.580         | 3.120      | 294                     | 772   | 25.147                  | ---        | ---        | ---        | ---          | ---        | ---        |  |  |  |



ANALISI e SINTESI DEI DATI DEL RILEVAMENTO DIRETTO IN RAGIONE DEL NUMERO DEGLI  
ABITANTI EFFETTIVAMENTE INSIDIATI, GIÀ CONSIDERATI NEL MOVIMENTO DELLA RESIDENZA (N°/AB.  
5/14) DEL P.R.G. - IPOTETICO INCREMENTO ALL'INTERNO DEL VOLUME PRECIPUO PER EFFETTO  
DEL CONSEGUENZIALE CAMBIAMENTO DI DESTINAZIONE DISUSO DAL RURALE ALL'URBANO

SUPERFICIE DEGLI SPAZI DI URBANIZZAZIONE PRIMARIA e SECONDARIA  
ATTRIBUITI PER TIPOLOGIA AD OGNI AMBIENTE

AREE DI URBANIZZAZIONE PRIMARIA e SECONDARIA, ESCLUSE DAGLI ONERI DELLA L.R. 19/91,  
NECESSARIE ALLA DOTAZIONE DI SPAZI EX D.I.M. N°144 DELLE PERIMETRAZIONI 2, 3 e 4,  
SOGGETTE A RISTRUTTURAZIONE URBANISTICA

AREE DELL' URBANIZZAZIONE PRIMARIA DEL P.R.P. DELLE PP.EE.

AREE DELL' URBANIZZAZIONE SECONDARIA DEL P.R.P. DELLE PP.EE.

AREE DELL' URBANIZZAZIONE SECONDARIA DEL P.R.P. G.  
COSTITUENTI SPAZI EX D.I.M. N° 1444 DEL P.R.P. DELLE PP.EE.